

## **PRILOGA 2: PRIKAZ STANJA PROSTORA**

### **Osnovni podatki za območje prostorskega akta**

Velikost območja SD UN: območje obravnave je veliko 10.656,07 m<sup>2</sup>.

### **Veljavni prostorski akti**

Veljavni prostorski akt na obravnavnem območju je Odlok o občinskem prostorskem načrtu Občine Hrastnik (Uradni vestnik Zasavja, št. 2/16 in 5/25).

### **Bilanca površin namenske rabe**

Območje SD UN je po podrobnejši namenski rabi prostora opredeljeno kot:

- območje okoljske infrastrukture (O) v velikosti ca. 10.656,07 m<sup>2</sup>.

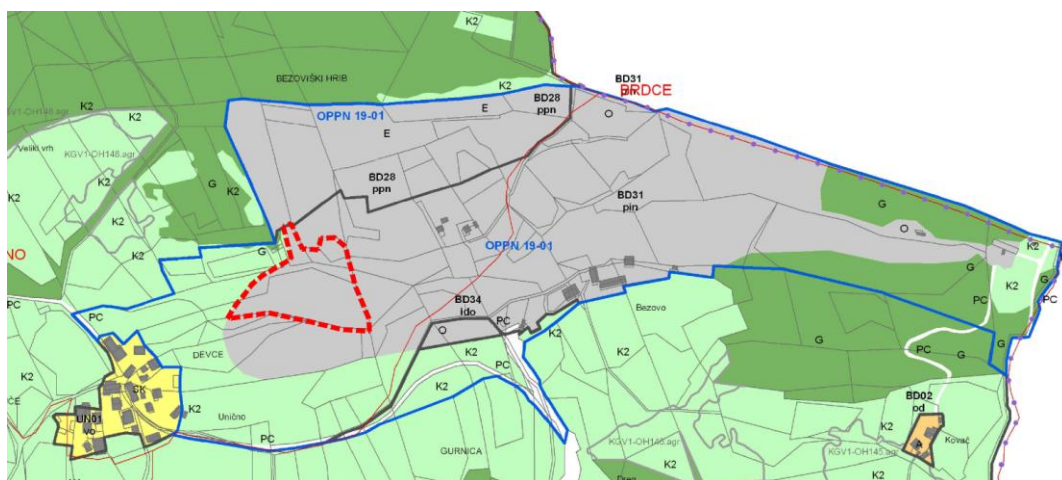
Obstoječa osnovna/podrobnejša namenska raba prostora (PNRP) po enotah urejanja prostora:

- del EUP BD31 - območje okoljske infrastrukture (O).

### **Enota urejanja prostora:**

SD UN obsega naslednje enote urejanja prostora:

- del EUP BD31



Slika 1: Izsek iz OPN Občine Hrastnik s prikazom meje SD UN (vir: OPN Hrastnik)

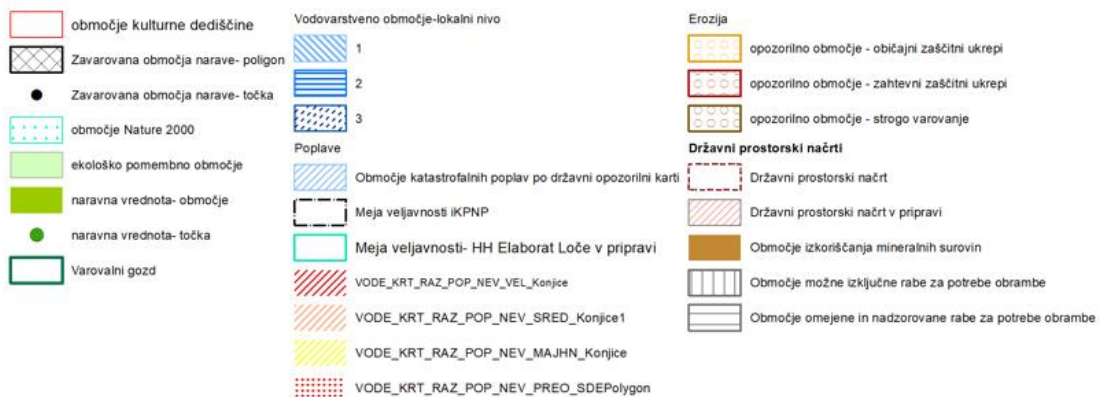
**VARSTVENIMI REŽIMI:**

- **Kulturna dediščina:** na obravnavanem območju ni objektov ali območij varstva kulturne dediščine.
- **Območja ohranjanja narave:** na obravnavanem območju ni objektov ali območij ohranjanja narave.
- **Poplavno ogrožena območja:** območje obravnave ni poplavno.
- **Ogrožena območja:**
  - Po opozorilni karti *Plazljiva območja se območje nahaja na območju zelo velike in velike verjetnosti pojavljanja plazov*
  - Po opozorilni karti verjetnosti pojavljanja zemeljskih in hribinskih plazov (SKUPNA-GeoZS.) se območje SD UN nahaja na območju srednje, velike in zelo velike stopnje verjetnosti pojavljanja plazov (vir: Atlas voda).
  - Erozijska območja – opozorilna karta erozije. Severozahodni del območja se nahaja znotraj erozijskega območja, kjer veljajo običajni zaščitni ukrepi.(vir: Atlas voda)
- **Potresna ogroženost:** upošteva se projektni pospešek tal v (g) 0.225.
- **Vodovarstvena območja:** območje leži zunaj območij vodovarstvenih pasov vodnih virov.
- **Varovalni pasovi in GJI:** območje leži zunaj območij varovalnih pasov GJI.



Legenda:

### 3. VARSTVENI REŽIMI

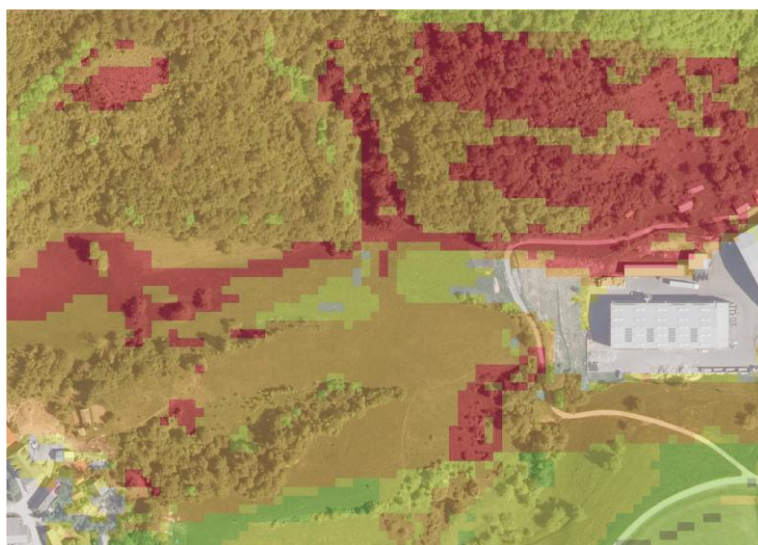


Slika 2: Prikaz varstvenih režimov (vir: OPN)



- Opozorilno območje - strogo varovanje
- Opozorilno območje - zahtevni zaščitni ukrepi
- Opozorilno območje - običajni zaščitni ukrepi

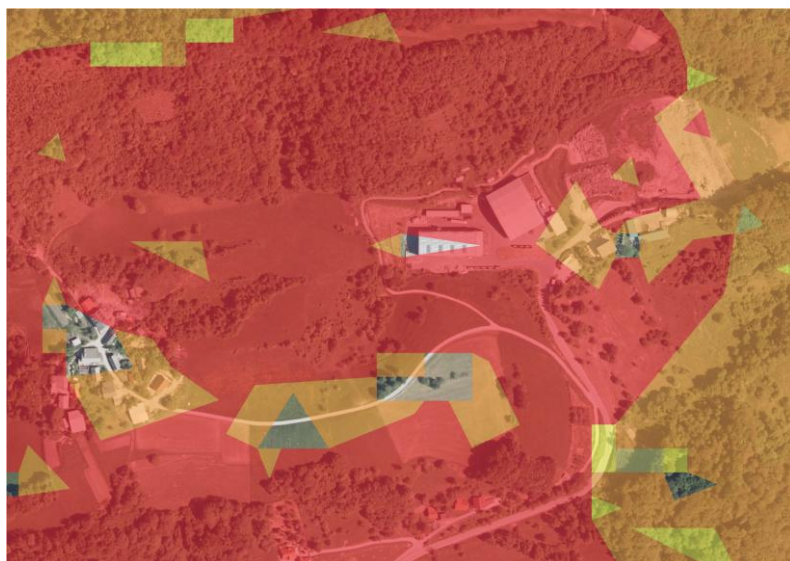
*Slika 3: Erozijska območja – opozorilna karta erozije. Severozahodni del območja se nahaja znotraj erozijskega območja – običajni zaščitni ukrepi. (vir: Atlas voda)*



- Zanemarljiva stopnja verjetnosti pojavljanja
- Zelo majhna stopnja verjetnosti pojavljanja
- Majhna stopnja verjetnosti pojavljanja
- Srednja stopnja verjetnosti pojavljanja
- Velika stopnja verjetnosti pojavljanja
- Zelo velika stopnja verjetnosti pojavljanja

*Slika 4: Opozorilna karta verjetnosti pojavljanja zemeljskih in hribinskih plazov SKUPNA-GeoZS. srednja, velika in zelo velika stopnja verjetnosti pojavljanja plazov. Preostali del območja se nahaja znotraj velike in majhne verjetnost pojavljanja plazov. (vir: Atlas voda)*





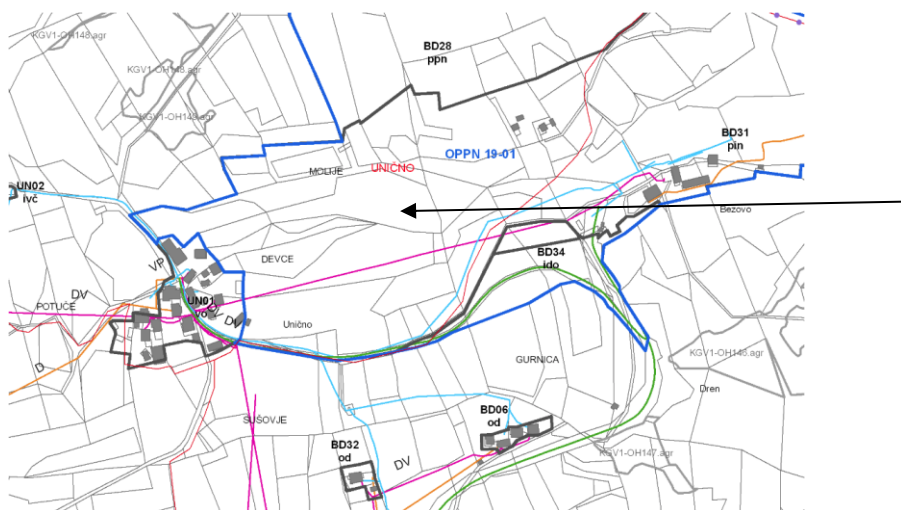
- Zelo velika verjetnost pojavljanja plazov
- Velika verjetnost pojavljanja plazov
- Srednja verjetnost pojavljanja plazov
- Majhna verjetnost pojavljanja plazov
- Zelo majhna verjetnost pojavljanja plazov

Slika 5: Plazljiva območja (vir: Atlas voda)



Slika 6: Prikaz ogroženih območij, fluvialne in pluvialne poplave prikazane z modro barvo (vir: Atlas voda)

## GOSPODARSKA JAVNA INFRASTRUKTURA



## Legenda

## 2. GOSPODARSKA JAVNA INFRASTRUKTURA

Prometno omrežje	Elektro omrežje	Koridorji visokonapetostnih daljnovodov	Vodovodno omrežje	Okoljska infrastruktura
<ul style="list-style-type: none"> <li>avtocesta</li> <li>regionalna cesta;</li> <li>lokalna cesta</li> <li>javna pot</li> <li>kolesarska pot</li> <li>postajališča JPP</li> </ul>	<ul style="list-style-type: none"> <li>distribucijsko omrežje</li> <li><b>Prenosno omrežje</b></li> <li>110</li> <li>220</li> <li>400</li> <li><b>Prenosno omrežje_predvideno</b></li> <li>110</li> </ul>	<ul style="list-style-type: none"> <li>DV400</li> <li>DV220</li> <li>DV110</li> <li>DV400_načrtovan</li> </ul>	<ul style="list-style-type: none"> <li>primarni vod</li> <li>Črpalnice</li> <li>Vodohran</li> </ul>	<ul style="list-style-type: none"> <li>kanalizacijski vodi</li> <li>čistilna naprava</li> <li>območje za ravnanje z odpadki</li> <li><b>Elektronske komunikacije</b></li> <li>telekomunikacijski vod</li> </ul>

Slika 7: Prikaz gospodarske javne infrastrukture (vir: OPN Občine Hrastnik)