PRILOGA 2: PRIKAZ STANJA PROSTORA

Osnovni podatki za območje prostorskega akta

Velikost območja SD UN: območje obravnave je veliko 10.656,07 m².

Veljavni prostorski akti

Veljavni prostorski akt na obravnavnem območju je Odlok o občinskem prostorskem načrtu Občine Hrastnik (Uradni vestnik Zasavja, št. 2/16 in 5/25).

Bilanca površin namenske rabe

Območje SD UN je po podrobnejši namenski rabi prostora opredeljeno kot:

- območje okoljske infrastrukture (O) v velikosti ca. 10.656,07 m².

Obstoječa osnovna/podrobnejša namenska raba prostora (PNRP) po enotah urejanja prostora:

- del EUP BD31 - območje okoljske infrastrukture (O).

Enota urejanja prostora:

SD UN obsega naslednje enote urejanja prostora:

- del EUP BD31

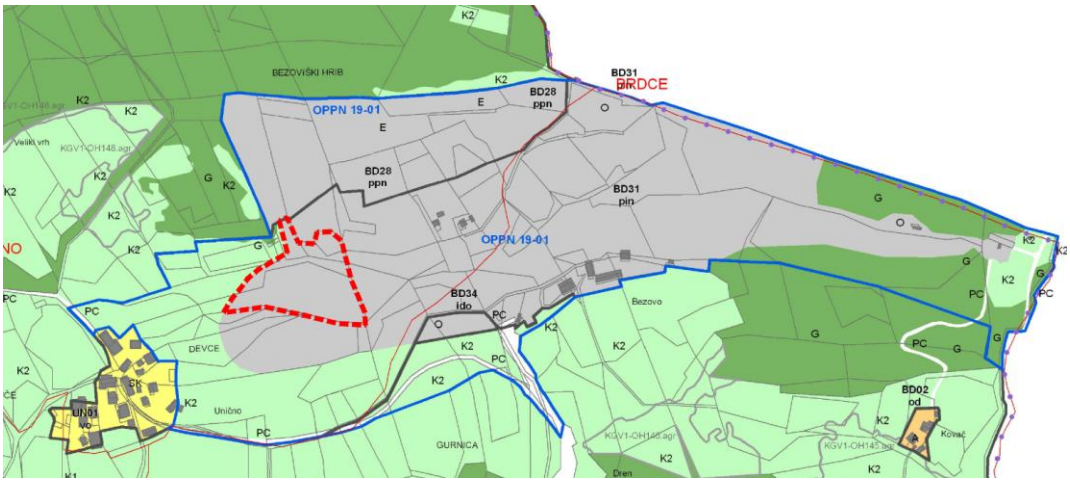

Slika 1: Izsek iz OPN Občine Hrastnik s prikazom meje SD UN *(vir: OPN Hrastnik)*

VARSTVENIMI REŽIMI:

- **Kulturna dediščina:** na obravnavanem območju ni objektov ali območij varstva kulturne dediščine.
- **Območja ohranjanja narave**: na obravnavanem območju ni objektov ali območij ohranjanja narave.
- **Poplavno ogrožena območja:** območje obravnave ni poplavno.
- **Ogrožena območja:**
  - Po opozorilni karti *Plazljiva območja se območje nahaja na območju zelo velike in velike verjetnosti pojavljanja plazov*
  - Po opozorilni karti verjetnosti pojavljanja zemeljskih in hribinskih plazov (SKUPNA-GeoZS.) se območje SD UN nahaja na območju srednje, velike in zelo velike stopnje verjetnosti pojavljanja plazov (vir: Atlas voda).
  - Erozijska območja – opozorilna karta erozije. Severozahodni del območja se nahaja znotraj erozijskega območja, kjer veljajo običajni zaščitni ukrepi.(vir: Atlas voda)

- **Potresna ogroženost:** upošteva se projektni pospešek tal v (g) 0.225.
- **Vodovarstvena območja:** območje leži zunaj območij vodovarstvenih pasov vodnih virov.
- **Varovalni pasovi in GJI:** območje leži zunaj območij varovalnih pasov GJI.

Legenda:

Slika 2: Prikaz varstvenih režimov (vir: OPN)

Slika 3: Erozijska območja – opozorilna karta erozije. Severozahodni del območja se nahaja znotraj erozijskega območja – običajni zaščitni ukrepi.(vir: Atlas voda)

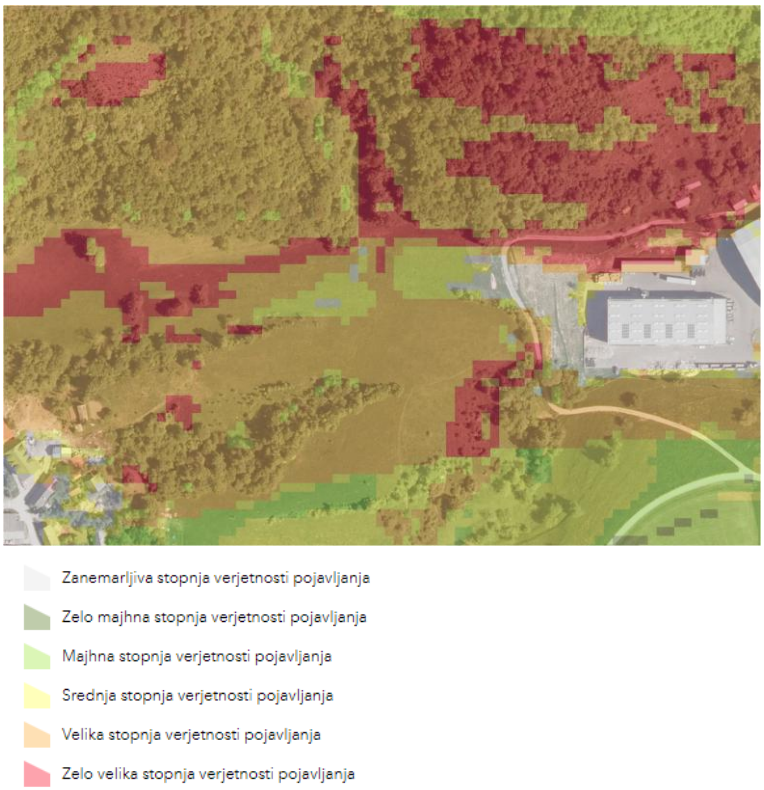

Slika 4: Opozorilna karta verjetnosti pojavljanja zemeljskih in hribinskih plazov SKUPNA-GeoZS. srednja, velika in zelo velika stopnja verjetnosti pojavljanja plazov. Preostali del območja se nahaja znotraj velike in majhne verjetnost pojavljanja plazov. (vir: Atlas voda)

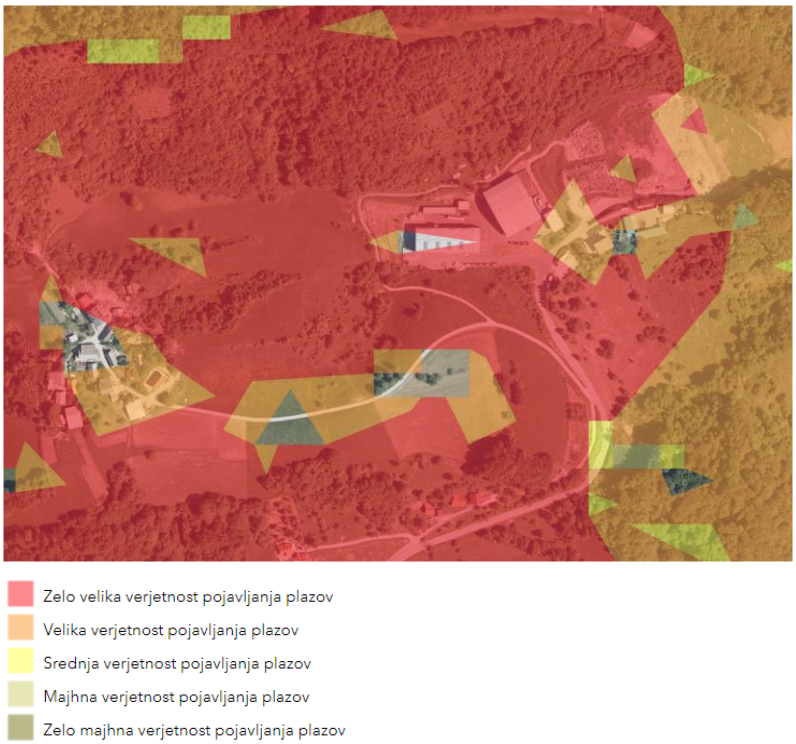

Slika 5: Plazljiva območja (vir: Atlas voda)

Slika 6: Prikaz ogroženih območij, fluvialne in pluvialne poplave prikazane z modro barvo (vir: Atlas voda)

GOSPODARSKA JAVNA INFRASTRUKTURA

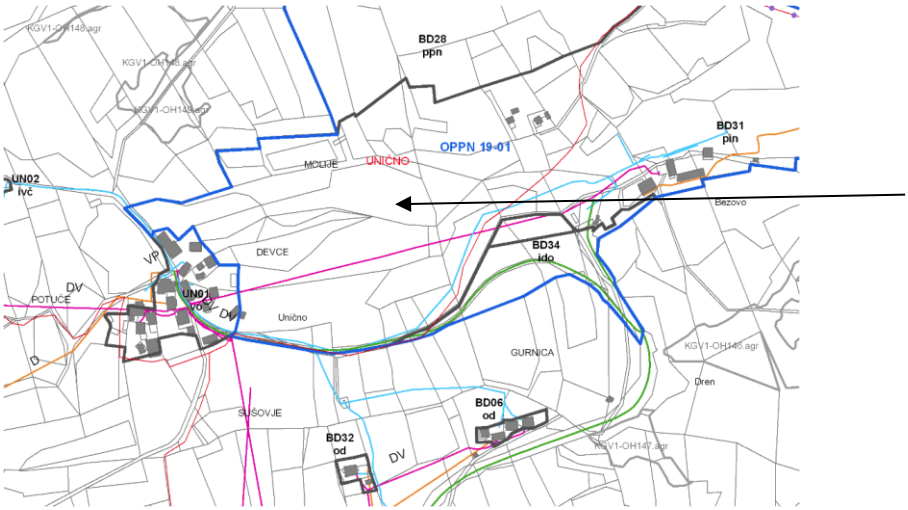

Legenda



Slika 7: Prikaz gospodarske javne infrastrukture (vir: OPN Občine Hrastnik)