

PRILOGA 2: PRIKAZ STANJA PROSTORA

Osnovni podatki za območje prostorskega akta

Velikost območja SD UN: območje obravnave je veliko 10.656,07 m².

Veljavni prostorski akti

Veljavni prostorski akt na obravnavnem območju je Odlok o občinskem prostorskem načrtu Občine Hrastnik (Uradni vestnik Zasavja, št. 2/16 in 5/25).

Bilanca površin namenske rabe

Območje SD UN je po podrobnejši namenski rabi prostora opredeljeno kot:

- območje okoljske infrastrukture (O) v velikosti ca. 10.656,07 m².

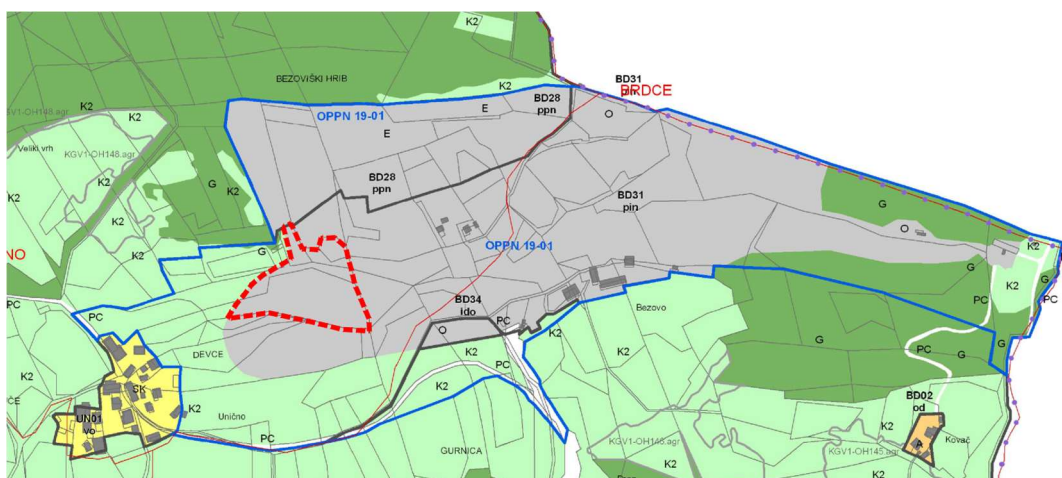
Obstoječa osnovna/podrobnejša namenska raba prostora (PNRP) po enotah urejanja prostora:

- del EUP BD31 - območje okoljske infrastrukture (O).

Enota urejanja prostora:

SD UN obsega naslednje enote urejanja prostora:

- del EUP BD31



Slika 1: Izsek iz OPN Občine Hrastnik s prikazom meje SD UN (vir: OPN Hrastnik)

VARSTVENIMI REŽIMI:

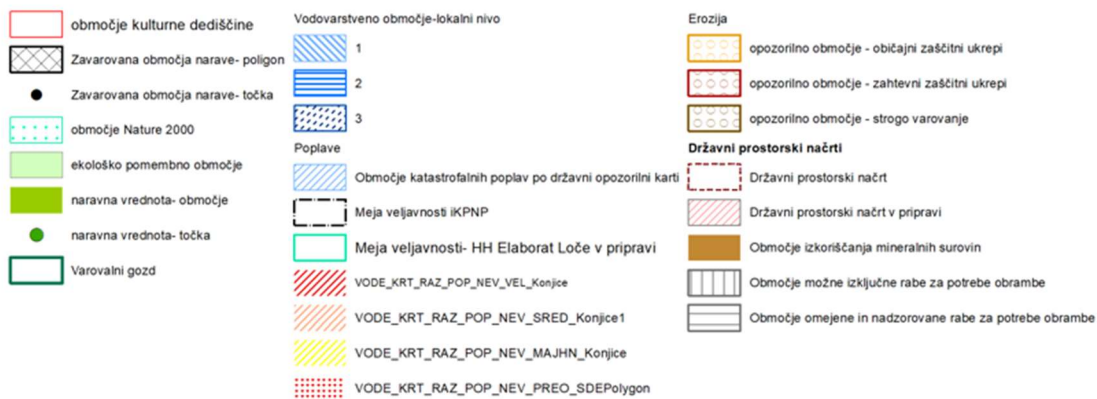
- **Kulturna dediščina:** na obravnavanem območju ni objektov ali območij varstva kulturne dediščine.
- **Območja ohranjanja narave:** na obravnavanem območju ni objektov ali območij ohranjanja narave.
- **Poplavno ogrožena območja:** območje obravnave ni poplavno.
- **Ogrožena območja:**

- Po opozorilni karti *Plazljiva območja* se območje nahaja na območju zelo velike in velike verjetnosti pojavljanja plazov
 - Po opozorilni karti verjetnosti pojavljanja zemeljskih in hribinskih plazov (SKUPNA-GeoZS.) se severni del območja nahaja znotraj zelo velike verjetnosti pojavljanja plazov. Preostali del območja se nahaja znotraj velike in majhne verjetnosti pojavljanja plazov. (vir: Atlas voda).
 - Erozijska območja – opozorilna karta erozije. Severozahodni del območja se nahaja znotraj erozijskega območja, kjer veljajo običajni zaščitni ukrepi.(vir: Atlas voda)
-
- **Potresna ogroženost:** upošteva se projektni pospešek tal v (g) 0.225.
 - **Vodovarstvena območja:** območje leži zunaj območij vodovarstvenih pasov vodnih virov.
 - **Varovalni pasovi in GJI:** območje leži zunaj območij varovalnih pasov GJI.

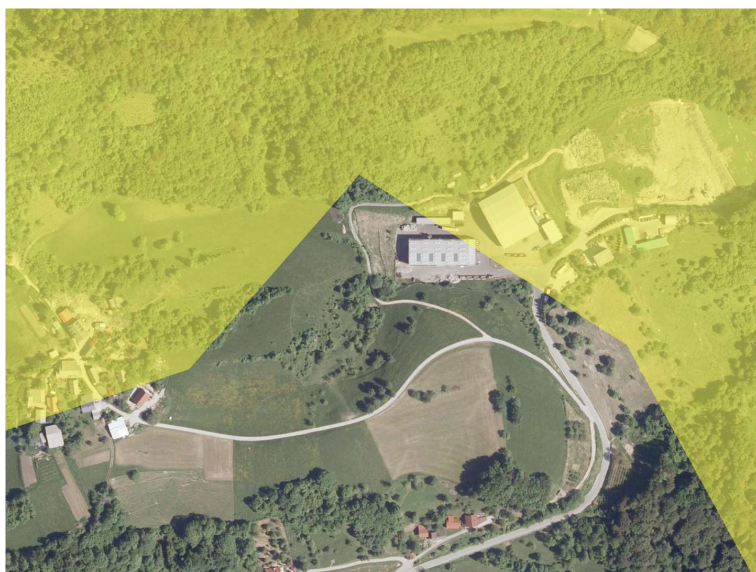


Legenda:

3. VARSTVENI REŽIMI

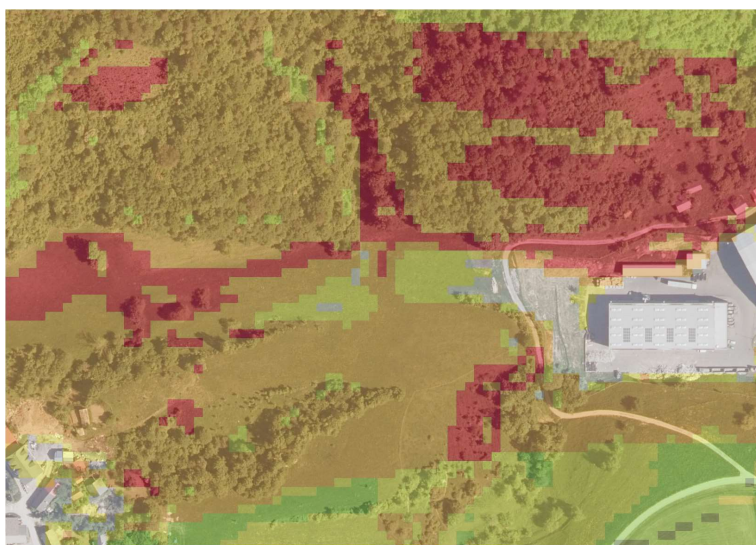


Slika 2: Prikaz varstvenih režimov (vir: OPN)



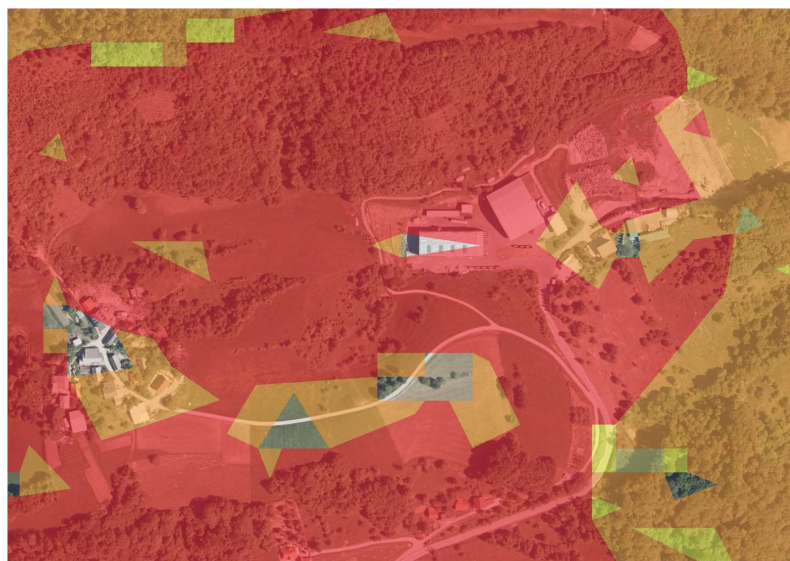
- Opozorilno območje - strogo varovanje
- Opozorilno območje - zahtevni zaščitni ukrepi
- Opozorilno območje - običajni zaščitni ukrepi

Slika 3: Erozijska območja – opozorilna karta erozije. Severozahodni del območja se nahaja znotraj erozijskega območja – običajni zaščitni ukrepi. (vir: Atlas voda)



- Zanemarljiva stopnja verjetnosti pojavljanja
- Zelo majhna stopnja verjetnosti pojavljanja
- Majhna stopnja verjetnosti pojavljanja
- Srednja stopnja verjetnosti pojavljanja
- Velika stopnja verjetnosti pojavljanja
- Zelo velika stopnja verjetnosti pojavljanja

Slika 4: Opozorilna karta verjetnosti pojavljanja zemeljskih in hribinskih plazov SKUPNA-GeoZS. Severni del območja se delno nahaja znotraj zelo velike verjetnosti pojavljanja plazov. Preostali del območja se nahaja znotraj velike in majhne verjetnost pojavljanja plazov. (vir: Atlas voda)



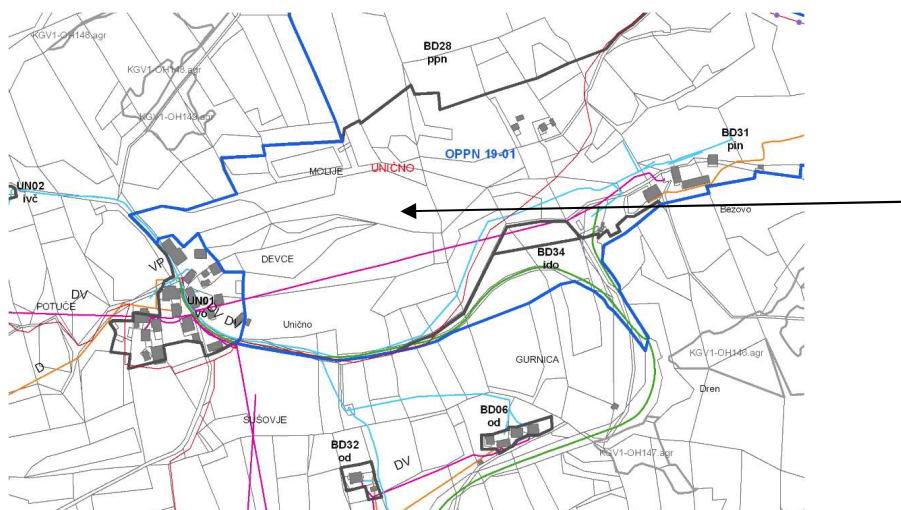
- Zelo velika verjetnost pojavljanja plazov
- Velika verjetnost pojavljanja plazov
- Srednja verjetnost pojavljanja plazov
- Majhna verjetnost pojavljanja plazov
- Zelo majhna verjetnost pojavljanja plazov

Slika 5: Plazljiva območja (vir: Atlas voda)



Slika 6: Prikaz ogroženih območij, fluvialne in pluvialne poplave prikazane z modro barvo (vir: Atlas voda)

GOSPODARSKA JAVNA INFRASTRUKTURA



Legenda

2. GOSPODARSKA JAVNA INFRASTRUKTURA

Prometno omrežje	Elektro omrežje	Koridorji visokonapetostnih daljnovodov	Vodovodno omrežje	Okoljska infrastruktura
<ul style="list-style-type: none"> avtocesta regionalna cesta; lokalna cesta javna pot kolesarska pot postajališča JPP 	<ul style="list-style-type: none"> distribucijsko omrežje Prenosno omrežje 110 220 400 Prenosno omrežje_predvideno 110 	<ul style="list-style-type: none"> DV400 DV220 DV110 DV400_načrtovan 	<ul style="list-style-type: none"> primarni vod Črpališče Vodohran 	<ul style="list-style-type: none"> kanalizacijski vodi čistilna naprava območje za ravnanje z odpadki Elektronske komunikacije telekomunikacijski vod

Slika 7: Prikaz gospodarske javne infrastrukture (vir: OPN Občine Hrastnik)