

LEGENDA

MEJE

- meja ureditvenega območja OPPN
- meja občine Hrastnik
- parcelne meje
- meja enote urejanja
- EU/02
- oznaka enote urejanja
- gradbene parcele
- GP1
- oznaka gradbene parcele

OBMOČJA VAROVANJ IN OMEJITEV

- območje državnega prostorskega načrta
- kanaliziran podzemni vodotok

OBJEKTI

- obstoječi objekti
- odstranitve objektov
- predvideni fotonapetostni moduli

PROMETNA UREDITEV

- dovoz do območja
- rekonstrukcija obstoječe servisne ceste


DRUGE PROSTORSKE UREDITVE

- zelene in gozdne površine
- funkcionalno zemljišče obstoječih objektov

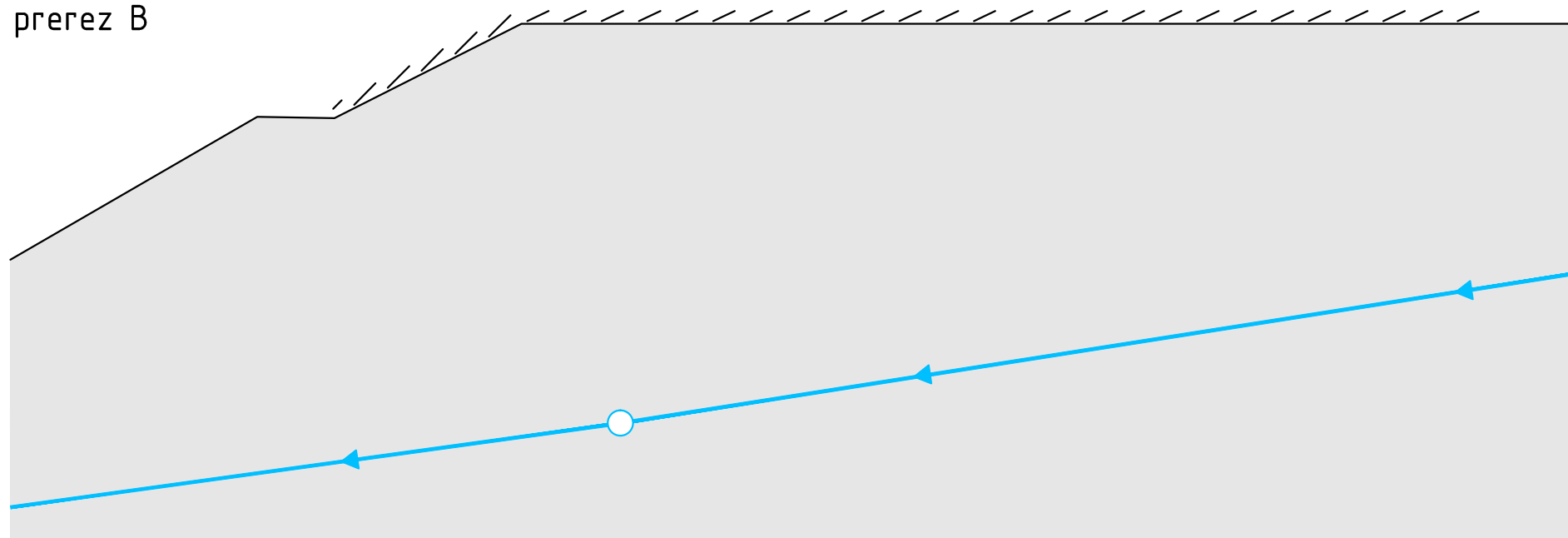
GOSPODARSKA JAVNA INFRASTRUKTURA

- obstoječa trafo postaja
- predvidena trafo postaja

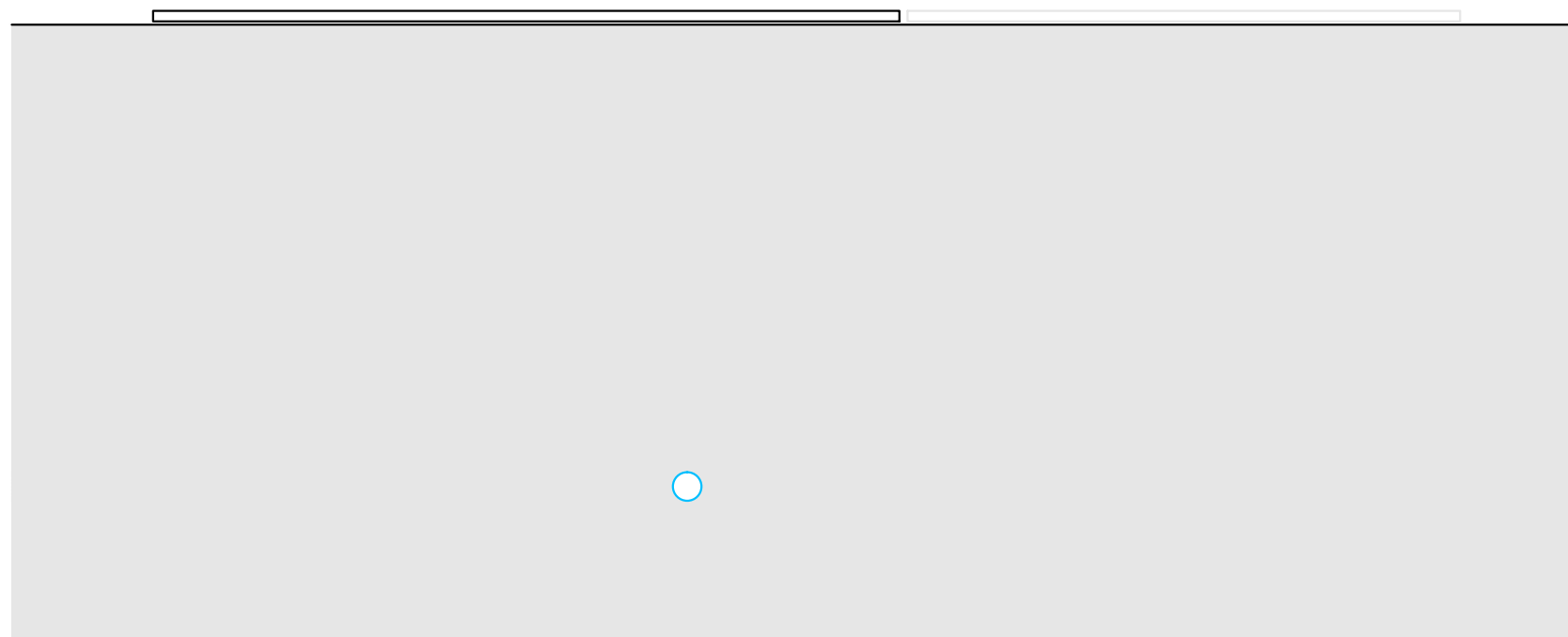
NASLOV GRAFIČNEGA DELA NAČRTA
UREDITVENA SITUACIJA
M 1:2000

NAZIV NAČRTA Občinski podrobni prostorski načrt za sončno elektrarno Prapretno 3	ŠTEVILKA NAČRTA 258-2022
PRIPRAVLJAVEC Občina Hrastnik Pot Vitka Pavliča 5 1430 Hrastnik	NAČRTOVALEC 
INVESTITOR Holding Slovenske elektrarne d.o.o. Koprška ulica 92 1000 Ljubljana	URBANISTI GRUDNOVA ULICA 6 3000 CELJE WWW.URBANISTI.COM BIRO@URBANISTI.COM +386 (0)3 49 00 408 +386 (0)3 49 00 409
ODGOVORNI VODJA IZDELAVE mag. GORAZD FURMAN OMAN univ.dipl.inž.arh	IDENTIFIKACIJSKA ŠTEVILKA PA PPN ZAPS 1060
PROJEKTANT mag. GORAZD FURMAN OMAN univ.dipl.inž.arh	IDENTIFIKACIJSKA ŠTEVILKA PA PPN ZAPS 1060
OBDELAL mag. GORAZD FURMAN OMAN univ.dipl.inž.arh	IDENTIFIKACIJSKA ŠTEVILKA PA PPN ZAPS 1060
KRAJ IN DATUM IZDELAVE NAČRTA Celje, marec 2023	ŠTEVILKA LISTA 1






prerez B

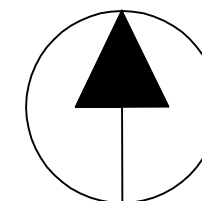


prerez A




LEGENDA

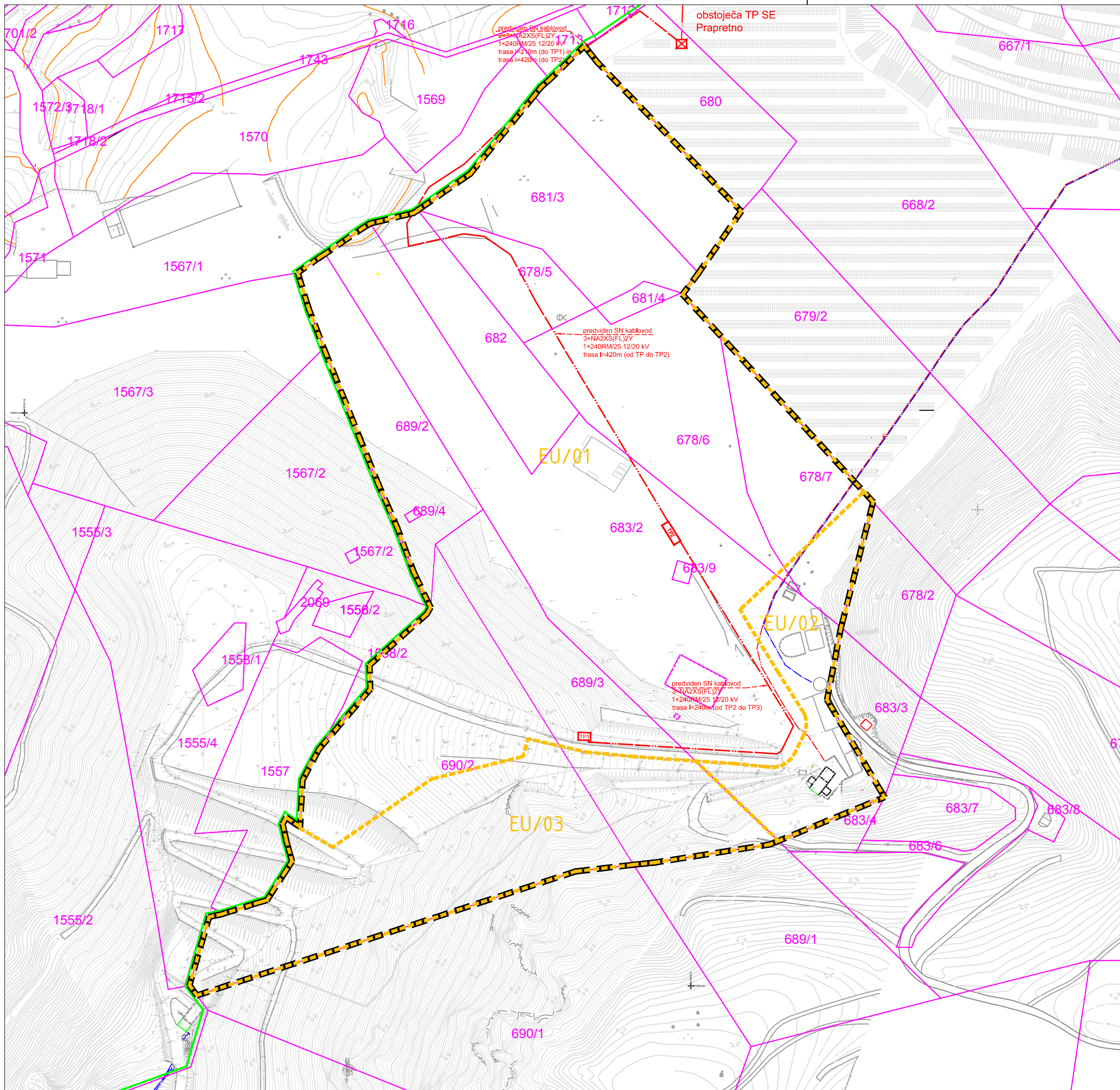
- OBJEKTI
-  predvideni fotonapetostni moduli - prerez
 -  predvideni fotonapetostni moduli - pogled
 -  obstoječa sončna elektrarna Prapretno 1 - pogled
- OBMOČJA VAROVANJ IN OMEJITEV
-  kanaliziran podzemni vodotok - vzdolžni profil
 -  kanaliziran podzemni vodotok - prerez



NASLOV GRAFIČNEGA DELA NAČRTA

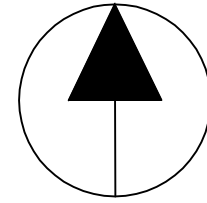
PREREZI
M 1:2000

<p>NAZIV NAČRTA</p> <p>Občinski podrobni prostorski načrt za sončno elektrarno Prapretno 3</p>	<p>ŠTEVILKA NAČRTA</p> <p>258-2022</p>
<p>PRIPRAVLJAVEC</p> <p>Občina Hrastnik Pot Vitka Pavliča 5 1430 Hrastnik</p>	<p>NAČRTOVALEC</p> 
<p>INVESTITOR</p> <p>Holding Slovenske elektrarne d.o.o. Koprska ulica 92 1000 Ljubljana</p>	<p>URBANISTI GRUĐNOVA ULICA 6 3000 CELJE WWW.URBANISTI.COM BIRO@URBANISTI.COM +386 (0)3 49 00 408 +386 (0)3 49 00 409</p>
<p>ODGOVORNI VODJA IZDELAVE</p> <p>mag. GORAZD FURMAN OMAN univ.dipl.inž.arh</p>	<p>IDENTIFIKACIJSKA ŠTEVILKA</p> <p>PA PPN ZAPS 1060</p>
<p>PROJEKTANT</p> <p>mag. GORAZD FURMAN OMAN univ.dipl.inž.arh</p>	<p>IDENTIFIKACIJSKA ŠTEVILKA</p> <p>PA PPN ZAPS 1060</p>
<p>OBDELAL</p> <p>mag. GORAZD FURMAN OMAN univ.dipl.inž.arh</p>	<p>IDENTIFIKACIJSKA ŠTEVILKA</p> <p>PA PPN ZAPS 1060</p>
<p>KRAJ IN DATUM IZDELAVE NAČRTA</p> <p>Celje, marec 2023</p>	<p>ŠTEVILKA LISTA</p> <p>2</p>




LEGENDA

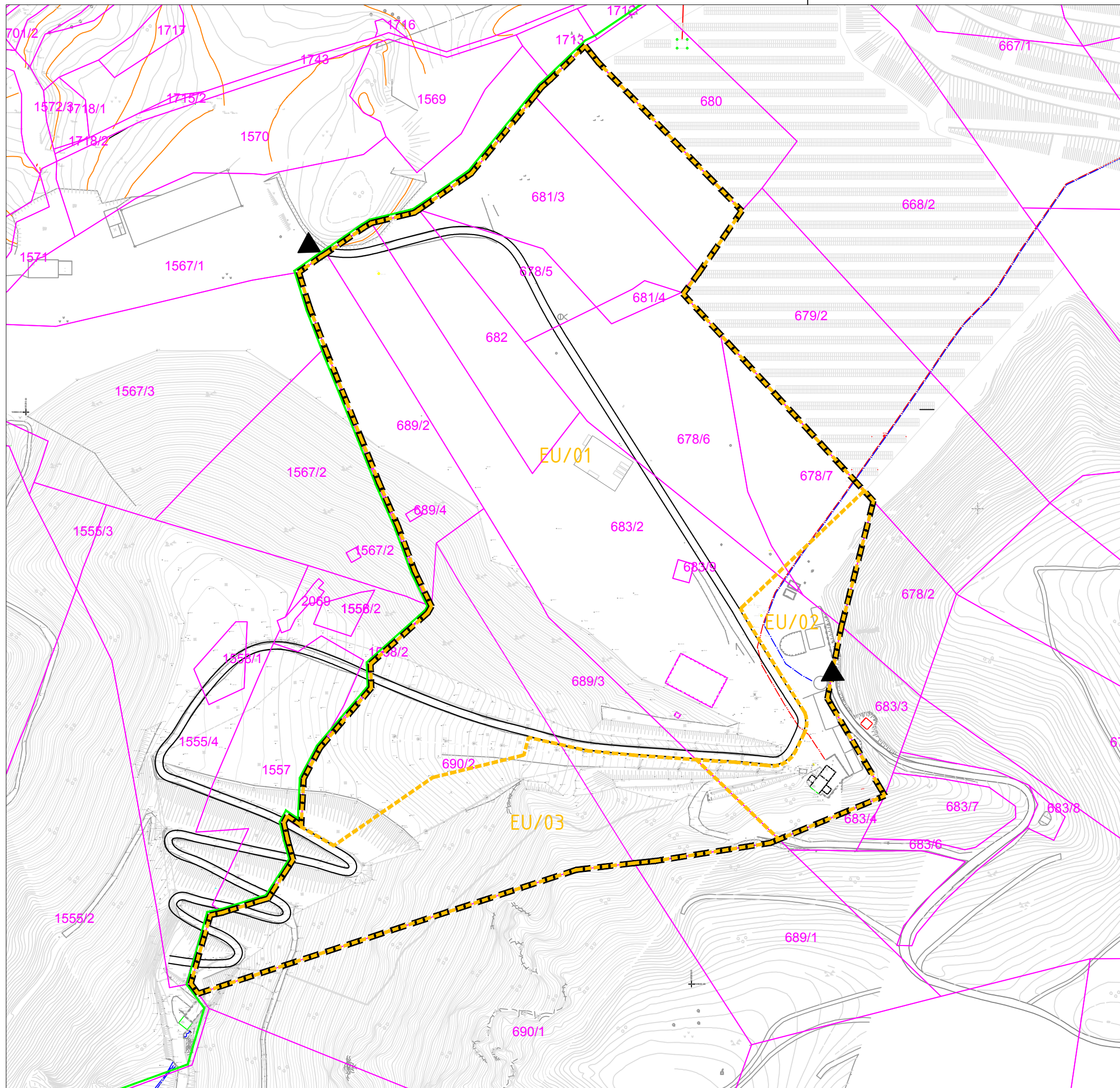
- MEJE**
- ■ ■ ■ ■ meja ureditvenega območja OPPN
 - meja občine Hrastnik
 - parcelne meje
 - - - - - meja enote urejanja
 - EU/02 oznaka enote urejanja
- GOSPODARSKA JAVNA INFRASTRUKTURA**
- ☒ obstoječa trafo postaja
 - obstoječ SN elektro vod
 - TP2 predvidena trafo postaja
 - predviden SN elektro vod



NASLOV GRAFIČNEGA DELA NAČRTA

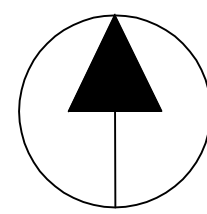
NAČRT POTEKA OMREŽIJ IN NAČINA PRIKLJUČEVANJA OBJEKTOV NA GOSPODARSKO JAVNO INFRASTRUKTURO, M 1:2000

NAZIV NAČRTA	ŠTEVILKA NAČRTA
Občinski podrobni prostorski načrt za sončno elektrarno Prapretno 3	258-2022
PRIPRAVLJAVEC	NAČRTOVALEC
Občina Hrastnik Pot Vitka Pavliča 5 1430 Hrastnik	 URBANISTI GRUŠNOVA ULICA 6 3000 CELJE WWW.URBANISTI.COM BIRO@URBANISTI.COM +386 (0)3 49 00 408 +386 (0)3 49 00 409
INVESTITOR	IDENTIFIKACIJSKA ŠTEVILKA
Holding Slovenske elektrarne d.o.o. Koprška ulica 92 1000 Ljubljana	PA PPN ZAPS 1060
ODGOVORNI VODJA IZDELAVE	IDENTIFIKACIJSKA ŠTEVILKA
mag. GORAZD FURMAN OMAN univ.dipl.inž.arh	PA PPN ZAPS 1060
PROJEKTANT	IDENTIFIKACIJSKA ŠTEVILKA
mag. GORAZD FURMAN OMAN univ.dipl.inž.arh	PA PPN ZAPS 1060
OBDELAL	IDENTIFIKACIJSKA ŠTEVILKA
mag. GORAZD FURMAN OMAN univ.dipl.inž.arh	PA PPN ZAPS 1060
KRAJ IN DATUM IZDELAVE NAČRTA	ŠTEVILKA LISTA
Celje, marec 2023	3



- LEGENDA**
- MEJE
 - meja ureditvenega območja OPPN
 - meja občine Hrastnik
 - parcelne meje
 - meja enote urejanja
 - EU/02
 - oznaka enote urejanja

 - PROMETNA UREDITEV
 - dovoz do območja
 - rekonstrukcija obstoječe servisne ceste

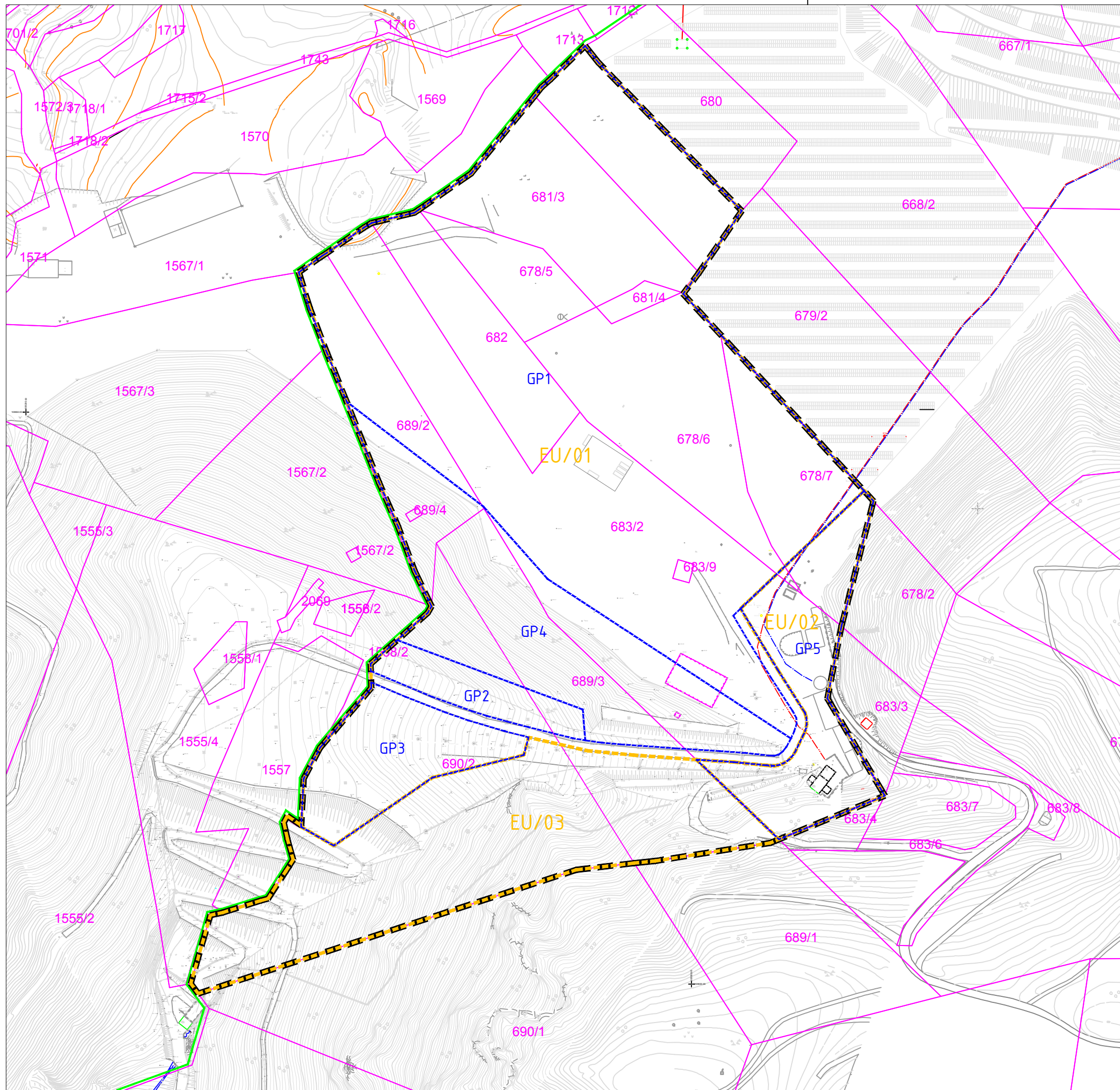


NASLOV GRAFIČNEGA DELA NAČRTA

NAČRT PROMETNE UREDITVE

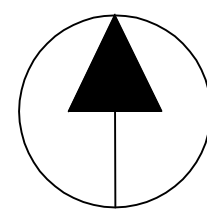
M 1:2000

NAZIV NAČRTA Občinski podrobni prostorski načrt za sončno elektrarno Prapretno 3	ŠTEVILKA NAČRTA 258-2022
PRIPRAVLJAVEC Občina Hrastnik Pot Vitka Pavliča 5 1430 Hrastnik	NAČRTOVALEC
INVESTITOR Holding Slovenske elektrarne d.o.o. Koprška ulica 92 1000 Ljubljana	URBANISTI GRUŠNOVA ULICA 6 3000 CELJE WWW.URBANISTI.COM BIRO@URBANISTI.COM +386 (0)3 49 00 408 +386 (0)3 49 00 409
ODGOVORNI VODJA IZDELAVE mag. GORAZD FURMAN OMAN univ.dipl.inž.arh	IDENTIFIKACIJSKA ŠTEVILKA PA PPN ZAPS 1060
PROJEKTANT mag. GORAZD FURMAN OMAN univ.dipl.inž.arh	IDENTIFIKACIJSKA ŠTEVILKA PA PPN ZAPS 1060
OBDELAL mag. GORAZD FURMAN OMAN univ.dipl.inž.arh	IDENTIFIKACIJSKA ŠTEVILKA PA PPN ZAPS 1060
KRAJ IN DATUM IZDELAVE NAČRTA Celje, marec 2023	ŠTEVILKA LISTA 4



LEGENDA

	MEJE
	meja ureditvenega območja OPPN
	meja občine Hrastnik
	parcelne meje
	meja enote urejanja
	oznaka enote urejanja
	gradbene parcele
	oznaka gradbene parcele

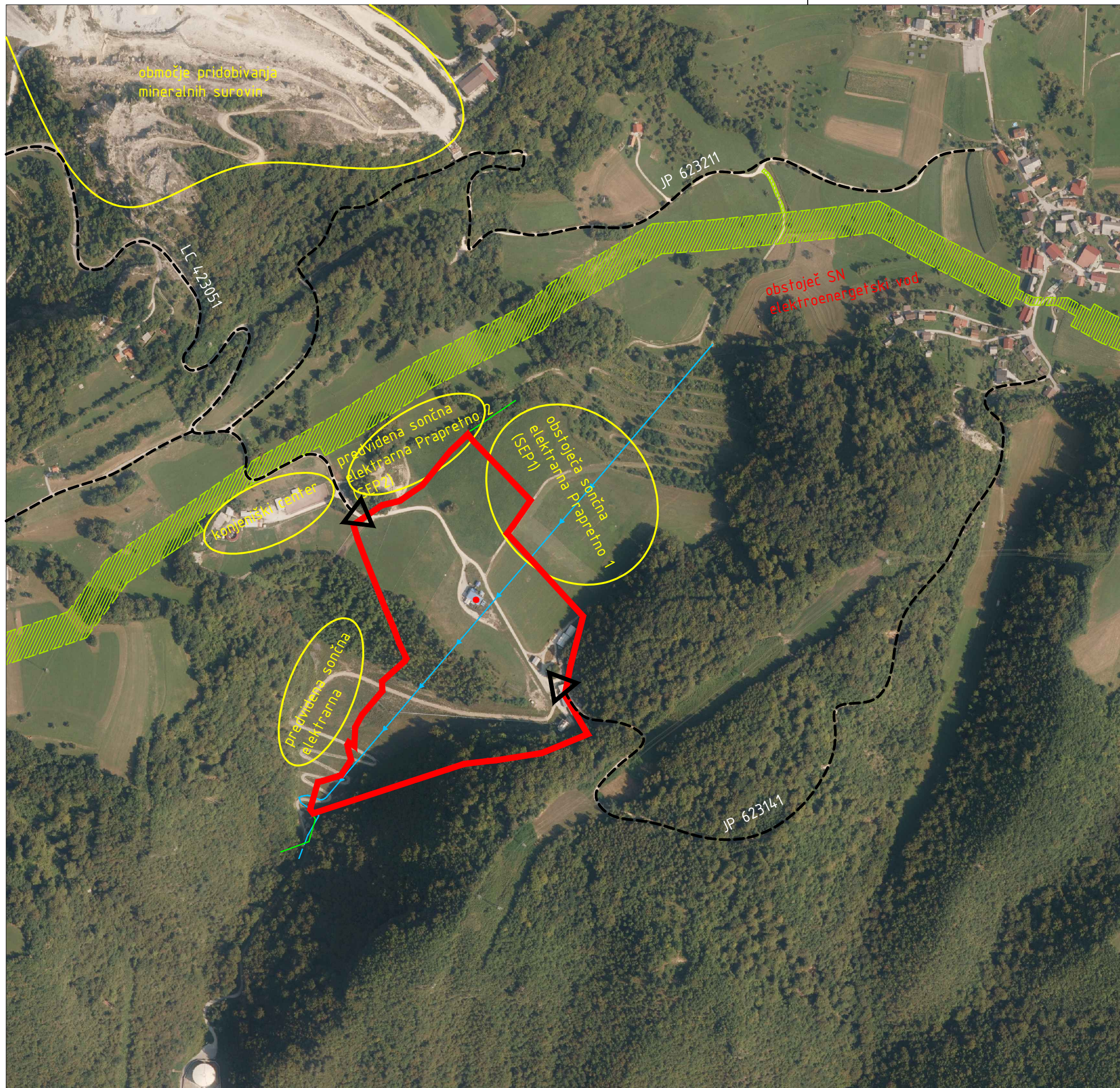


NASLOV GRAFIČNEGA DELA NAČRTA

NAČRT PREDVIDENIH GRADBENIH PARCEL S PRIKAZOM JAVNIH POVRŠIN

M 1:2000

NAZIV NAČRTA Občinski podrobni prostorski načrt za sončno elektrarno Prapretno 3	ŠTEVILKA NAČRTA 258-2022
PRIPRAVLJAVEC Občina Hrastnik Pot Vitka Pavliča 5 1430 Hrastnik	NAČRTOVALEC
INVESTITOR Holding Slovenske elektrarne d.o.o. Koprška ulica 92 1000 Ljubljana	URBANISTI GRUŠNOVA ULICA 6 3000 CELJE WWW.URBANISTI.COM BIRO@URBANISTI.COM +386 (0)3 49 00 408 +386 (0)3 49 00 409
ODGOVORNI VODJA IZDELAVE mag. GORAZD FURMAN OMAN univ.dipl.inž.arh	IDENTIFIKACIJSKA ŠTEVILKA PA PPN ZAPS 1060
PROJEKTANT mag. GORAZD FURMAN OMAN univ.dipl.inž.arh	IDENTIFIKACIJSKA ŠTEVILKA PA PPN ZAPS 1060
OBDELAL mag. GORAZD FURMAN OMAN univ.dipl.inž.arh	IDENTIFIKACIJSKA ŠTEVILKA PA PPN ZAPS 1060
KRAJ IN DATUM IZDELAVE NAČRTA Celje, marec 2023	ŠTEVILKA LISTA 5

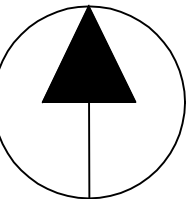


LEGENDA

- MEJE
 meja ureditvenega območja OPPN

- OBMOČJA VAROVANJ IN OMEJITEV
 območje državnega prostorskega načrta
 kanaliziran podzemni vodotok

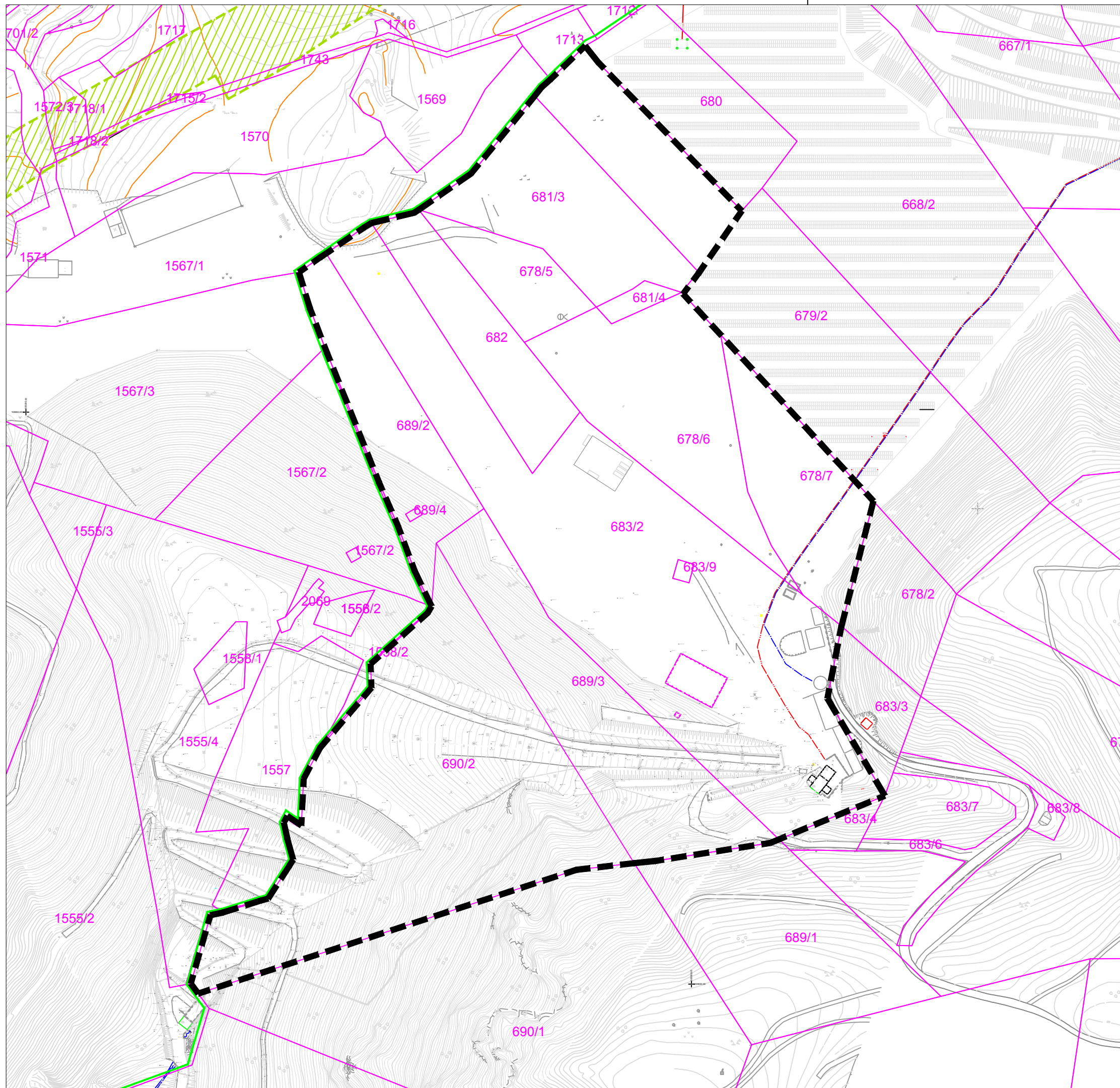
- PROMETNA UREDITEV
 dovoz do območja
 javne dostopne ceste



NASLOV GRAFIČNEGA DELA NAČRTA

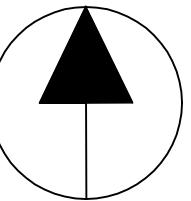
**PRIKAZ VPLIVOV IN POVEZAV S
SOSEDNJIMI OBMOČJI**
M 1:5000

NAZIV NAČRTA Občinski podrobni prostorski načrt za sončno elektrarno Praprotno 3	ŠTEVILKA NAČRTA 258-2022
PRIPRAVLJAVEC Občina Hrastnik Pot Vitka Pavliča 5 1430 Hrastnik	NAČRTOVALEC
INVESTITOR Holding Slovenske elektrarne d.o.o. Koprška ulica 92 1000 Ljubljana	URBANISTI GRUŠNOVA ULICA 6 3000 CELJE WWW.URBANISTI.COM BIRO@URBANISTI.COM +386 (0)3 49 00 408 +386 (0)3 49 00 409
ODGOVORNI VODJA IZDELAVE mag. GORAŽD FURMAN OMAN <small>univ.dipl.inž.arh</small>	IDENTIFIKACIJSKA ŠTEVILKA PA PPN ZAPS 1060
PROJEKTANT mag. GORAŽD FURMAN OMAN <small>univ.dipl.inž.arh</small>	IDENTIFIKACIJSKA ŠTEVILKA PA PPN ZAPS 1060
OBDELAL mag. GORAŽD FURMAN OMAN <small>univ.dipl.inž.arh</small>	IDENTIFIKACIJSKA ŠTEVILKA PA PPN ZAPS 1060
KRAJ IN DATUM IZDELAVE NAČRTA Celje, marec 2023	ŠTEVILKA LISTA <div style="text-align: right; font-size: 2em; font-weight: bold;">6</div>



LEGENDA

- MEJE
- meja ureditvenega območja OPPN
- meja občine Hrastnik
- parcelne meje



NASLOV GRAFIČNEGA DELA NAČRTA

PRIKAZ OBSTOJEČEGA STANJA
M 1:2000

NAZIV NAČRTA

Občinski podrobni prostorski
načrt za sončno elektrarno
Prapretno 3

ŠTEVILKA NAČRTA

258-2022

PRIPRAVLJAVEC

Občina Hrastnik
Pot Vitka Pavliča 5
1430 Hrastnik

NAČRTOVALEC



INVESTITOR

Holding Slovenske elektrarne d.o.o.
Koprska ulica 92
1000 Ljubljana

URBANISTI
GRUDNOVA ULICA 6
3000 CELJE
WWW.URBANISTI.COM
BIRO@URBANISTI.COM
+386 (0)3 49 00 408
+386 (0)3 49 00 409

ODGOVORNI VODJA IZDELAVE

mag. GORAZD FURMAN OMAN univ.dipl.inž.arh

IDENTIFIKACIJSKA ŠTEVILKA

PA PPN ZAPS 1060

PROJEKTANT

mag. GORAZD FURMAN OMAN univ.dipl.inž.arh

IDENTIFIKACIJSKA ŠTEVILKA

PA PPN ZAPS 1060

OBDELAL

mag. GORAZD FURMAN OMAN univ.dipl.inž.arh

IDENTIFIKACIJSKA ŠTEVILKA

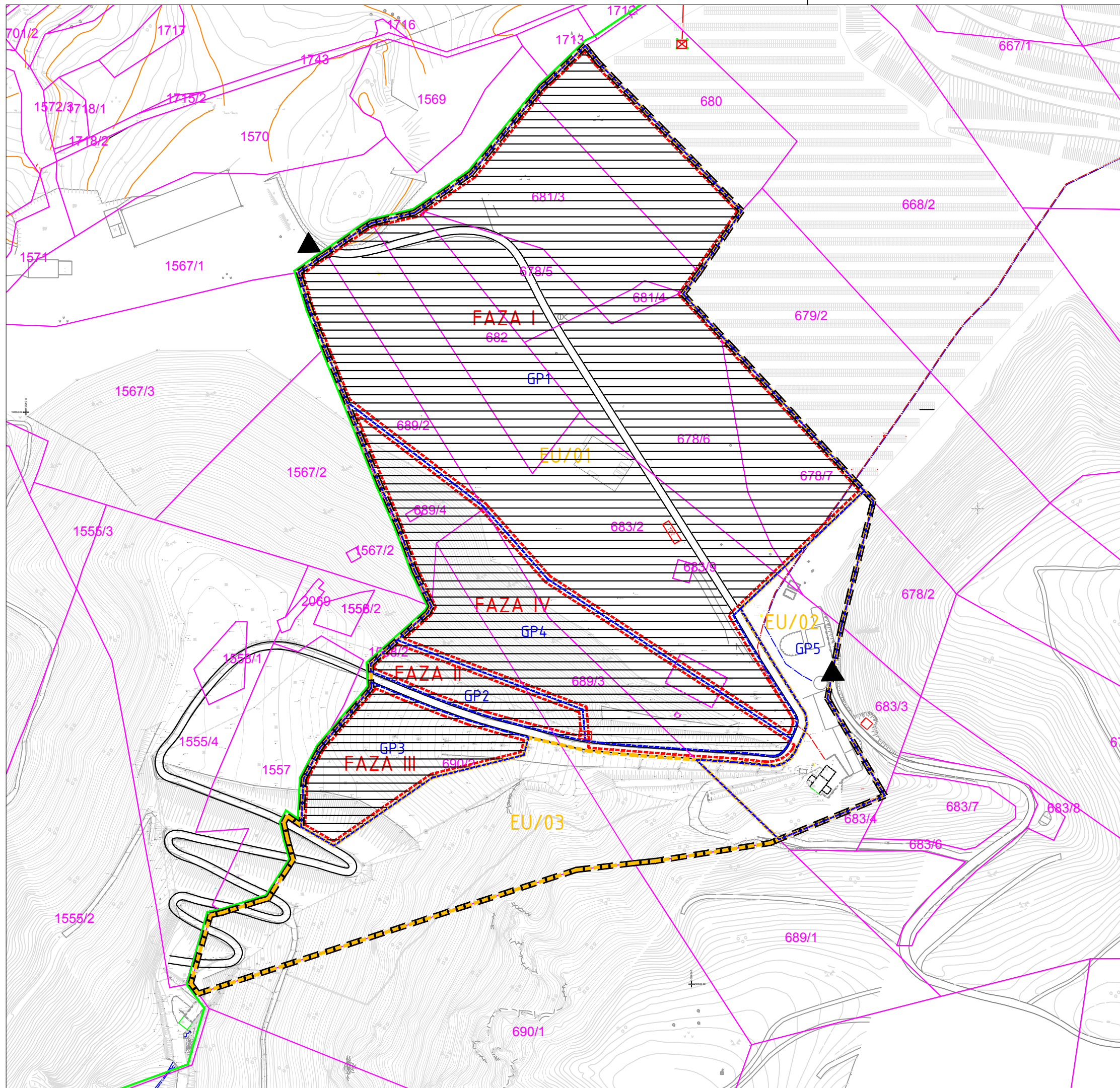
PA PPN ZAPS 1060

KRAJ IN DATUM IZDELAVE NAČRTA

Celje, marec 2023

ŠTEVILKA LISTA

7



LEGENDA

MEJE

- meja ureditvenega območja OPPN
- meja občine Hrastnik
- parcelne meje
- meja enote urejanja
- EU/04
- oznaka enote urejanja
- gradbene parcele
- GP1
- oznaka gradbene parcele

OBJEKTI

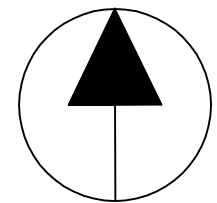
- predvideni fotonapetostni moduli

PROMETNA UREDITEV

- dovoz do območja
- rekonstrukcija obstoječe servisne ceste

ETAPNOST IZVAJANJA

- območje posamezne etape gradnje
- FAZA I
- oznaka posamezne etape gradnje

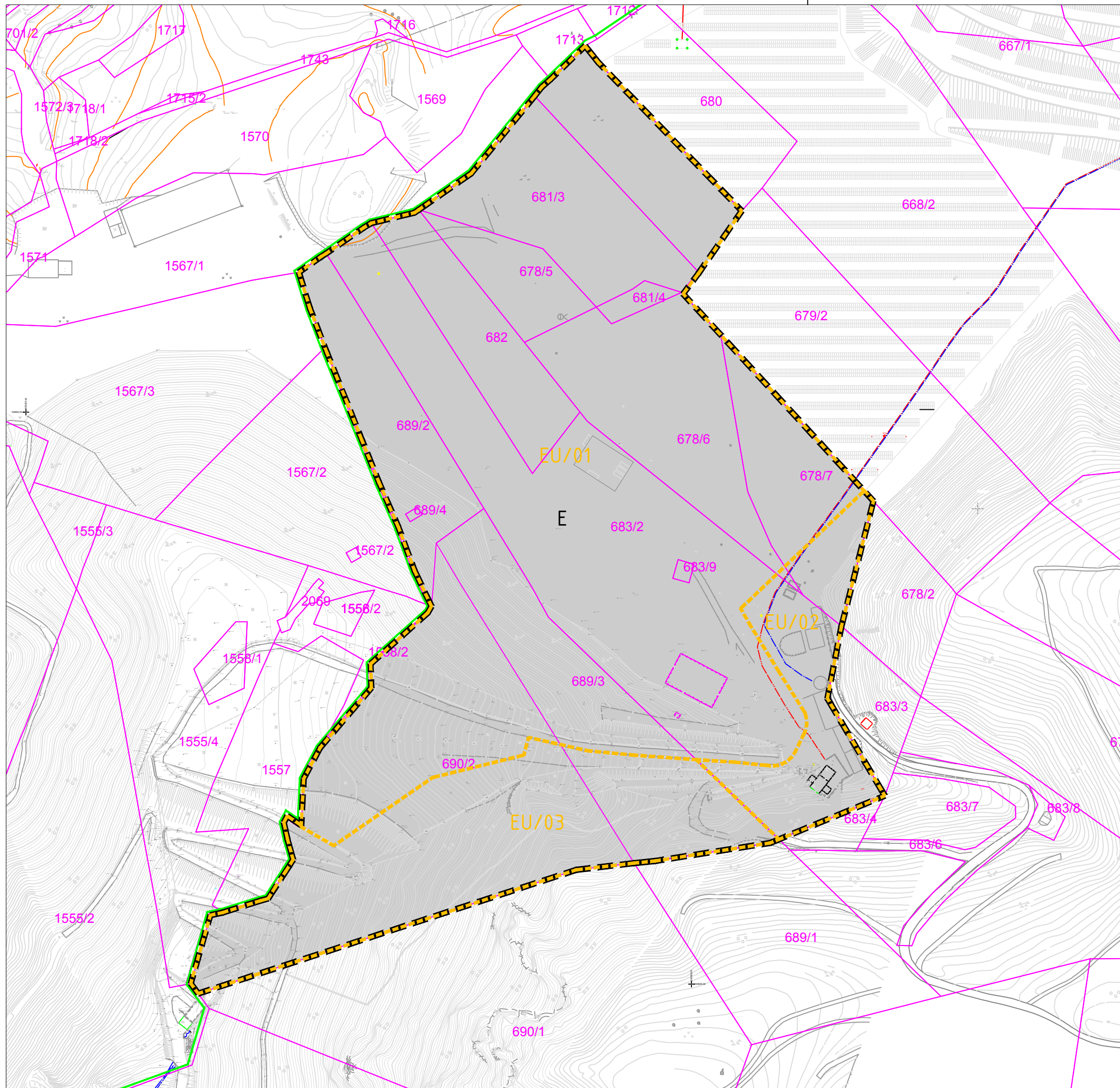


NASLOV GRAFIČNEGA DELA NAČRTA

NAČRT ETAPNOSTI

M 1:2000

NAZIV NAČRTA Občinski podrobni prostorski načrt za sončno elektrarno Prapretno 3	ŠTEVILKA NAČRTA 258-2022
PRIPRAVLJAVEC Občina Hrastnik Pot Vitka Pavliča 5 1430 Hrastnik	NAČRTOVALEC
INVESTITOR Holding Slovenske elektrarne d.o.o. Koprška ulica 92 1000 Ljubljana	URBANISTI GRUĐNOVA ULICA 6 3000 CELJE WWW.URBANISTI.COM BIRO@URBANISTI.COM +386 (0)3 49 00 408 +386 (0)3 49 00 409
ODGOVORNI VODJA IZDELAVE mag. GORAZD FURMAN OMAN univ.dipl.inž.arh	IDENTIFIKACIJSKA ŠTEVILKA PA PPN ZAPS 1060
PROJEKTANT mag. GORAZD FURMAN OMAN univ.dipl.inž.arh	IDENTIFIKACIJSKA ŠTEVILKA PA PPN ZAPS 1060
OBDELAL mag. GORAZD FURMAN OMAN univ.dipl.inž.arh	IDENTIFIKACIJSKA ŠTEVILKA PA PPN ZAPS 1060
KRAJ IN DATUM IZDELAVE NAČRTA Celje, marec 2023	ŠTEVILKA LISTA 8

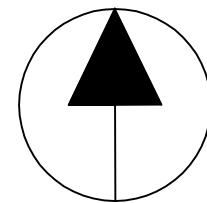


LEGENDA

- MEJE**
- meja ureditvenega območja OPPN
 - meja občine Hrastnik
 - parcelne meje
 - meja enote urejanja
 - EU/02
 - oznaka enote urejanja

SPREMEMBA NAMENSKE RABE PROSTORA

- E
- območja energetske infrastrukture



NASLOV GRAFIČNEGA DELA NAČRTA

**SPREMEMBA NAMENSKE RABE
PROSTORA
M 1:2000**

NAZIV NAČRTA

Občinski podrobni prostorski
načrt za sončno elektrarno
Prapretno 3

ŠTEVILKA NAČRTA

248-2022

PRIPRAVLJAVEC

Občina Hrastnik
Pot Vitka Pavliča 5
1430 Hrastnik

NAČRTOVALEC



INVESTITOR

Holding Slovenske elektrarne d.o.o.
Koprska ulica 92
1000 Ljubljana

URBANISTI
GRUĐNOVA ULICA 6
3000 CELJE
WWW.URBANISTI.COM
BIRO@URBANISTI.COM
+386 (0)3 49 00 408
+386 (0)3 49 00 409

ODGOVORNI VODJA IZDELAVE

mag. GORAŽD FURMAN OMAN univ.dipl.inž.arh

IDENTIFIKACIJSKA ŠTEVILKA

PA PPN ZAPS 1060

PROJEKTANT

mag. GORAŽD FURMAN OMAN univ.dipl.inž.arh

IDENTIFIKACIJSKA ŠTEVILKA

PA PPN ZAPS 1060

OBDELAL

mag. GORAŽD FURMAN OMAN univ.dipl.inž.arh

IDENTIFIKACIJSKA ŠTEVILKA

PA PPN ZAPS 1060

KRAJ IN DATUM IZDELAVE NAČRTA

Celje, marec 2023

ŠTEVILKA LISTA

9